


# Hyper Mountain Hut

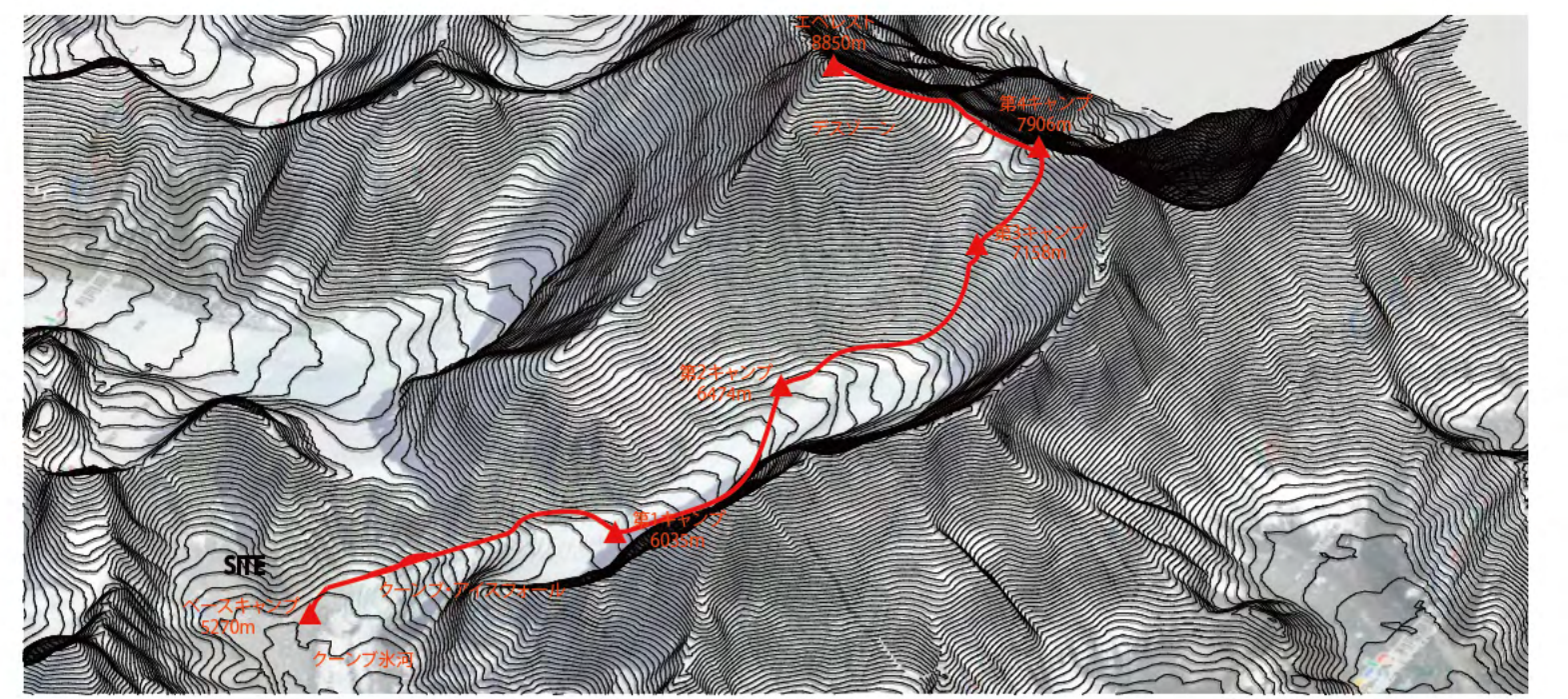
—エベレスト・ベースキャンプ整備計画

- 原始的風景と建築—
- 極環境と建築—
- 動く大地と建築—

世界最高峰エベレストの前線基地エベレストベースキャンプ  
標高 5300M の氷河の上に位置するこの場所にユニット建築と  
キャンプ場としてのランドスケープを計画する



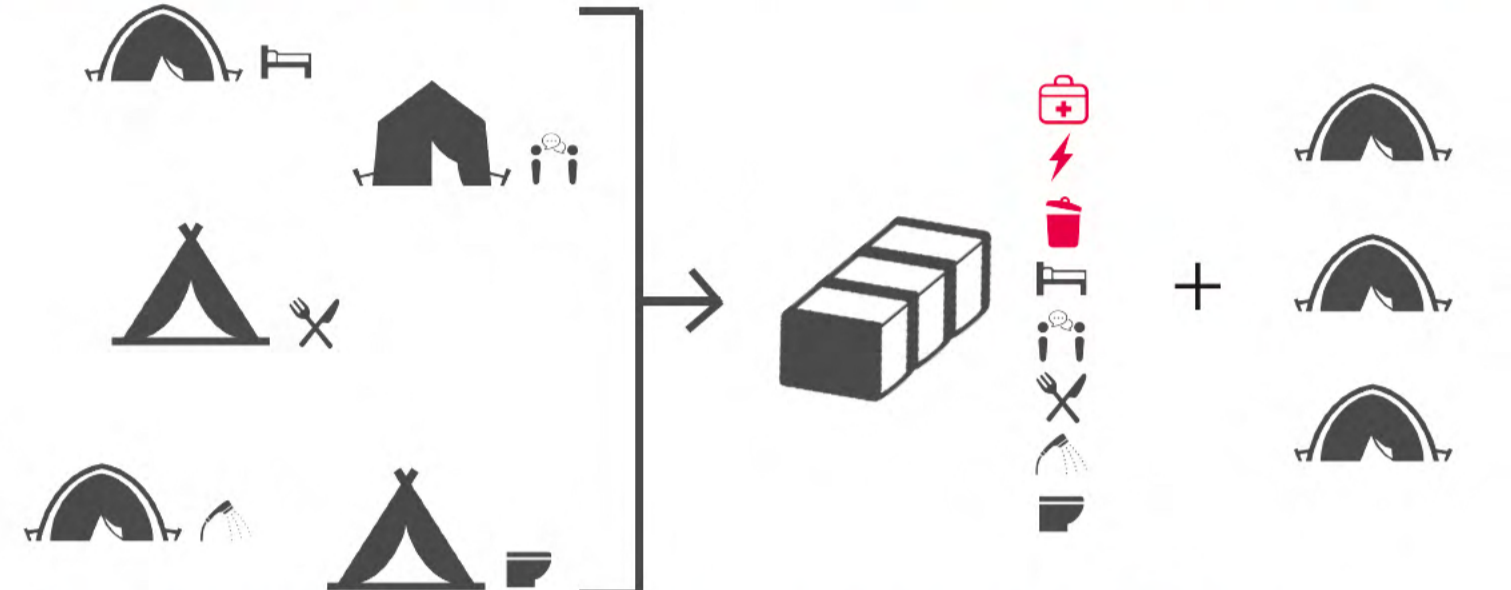
Site



Present Condition

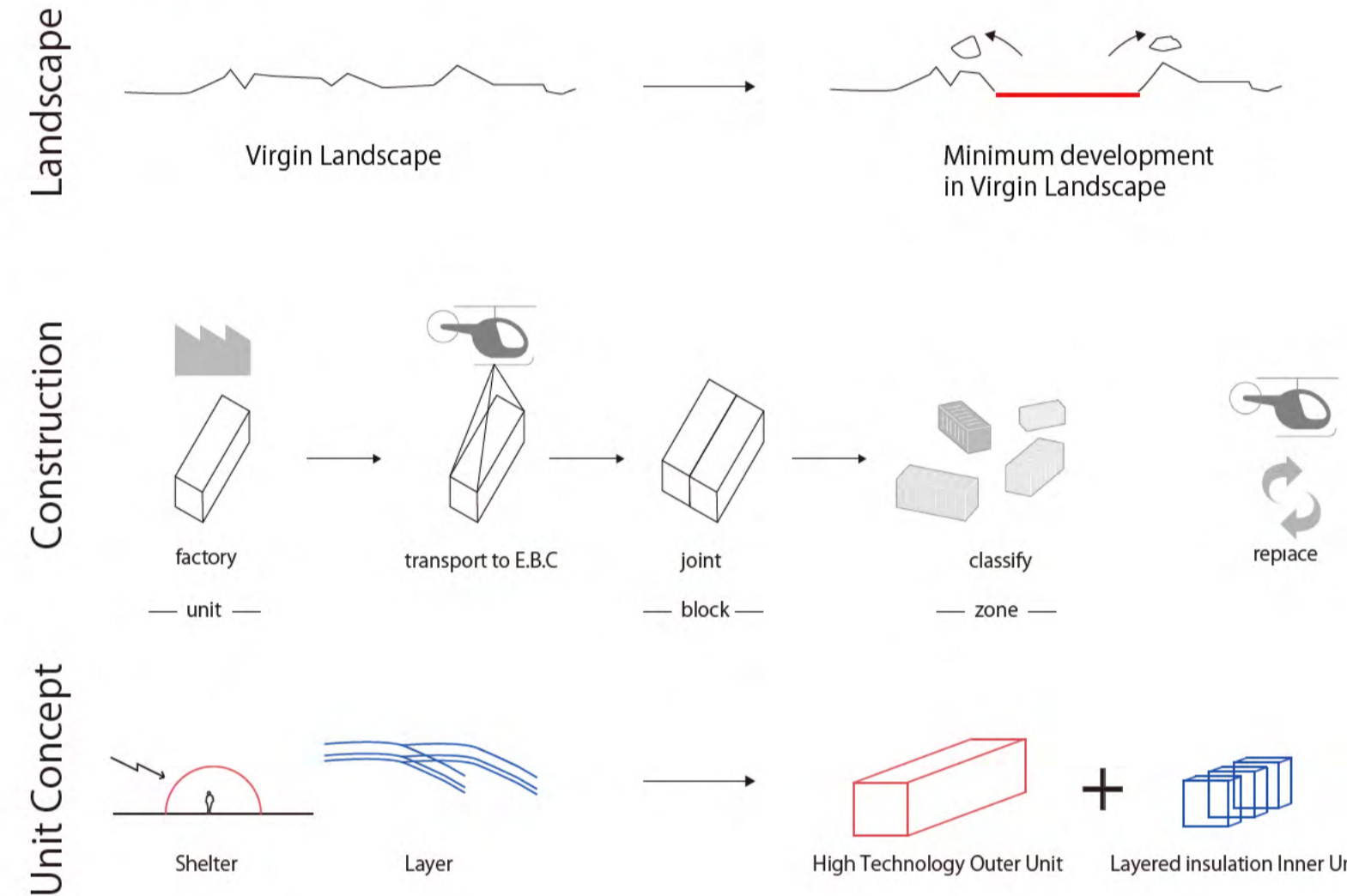


Program



現地人であるシェルパと、アタック隊のための施設である  
既存のテント地を整地し、中央に広場とユニットを配置することで  
機能を補完する

Diagram

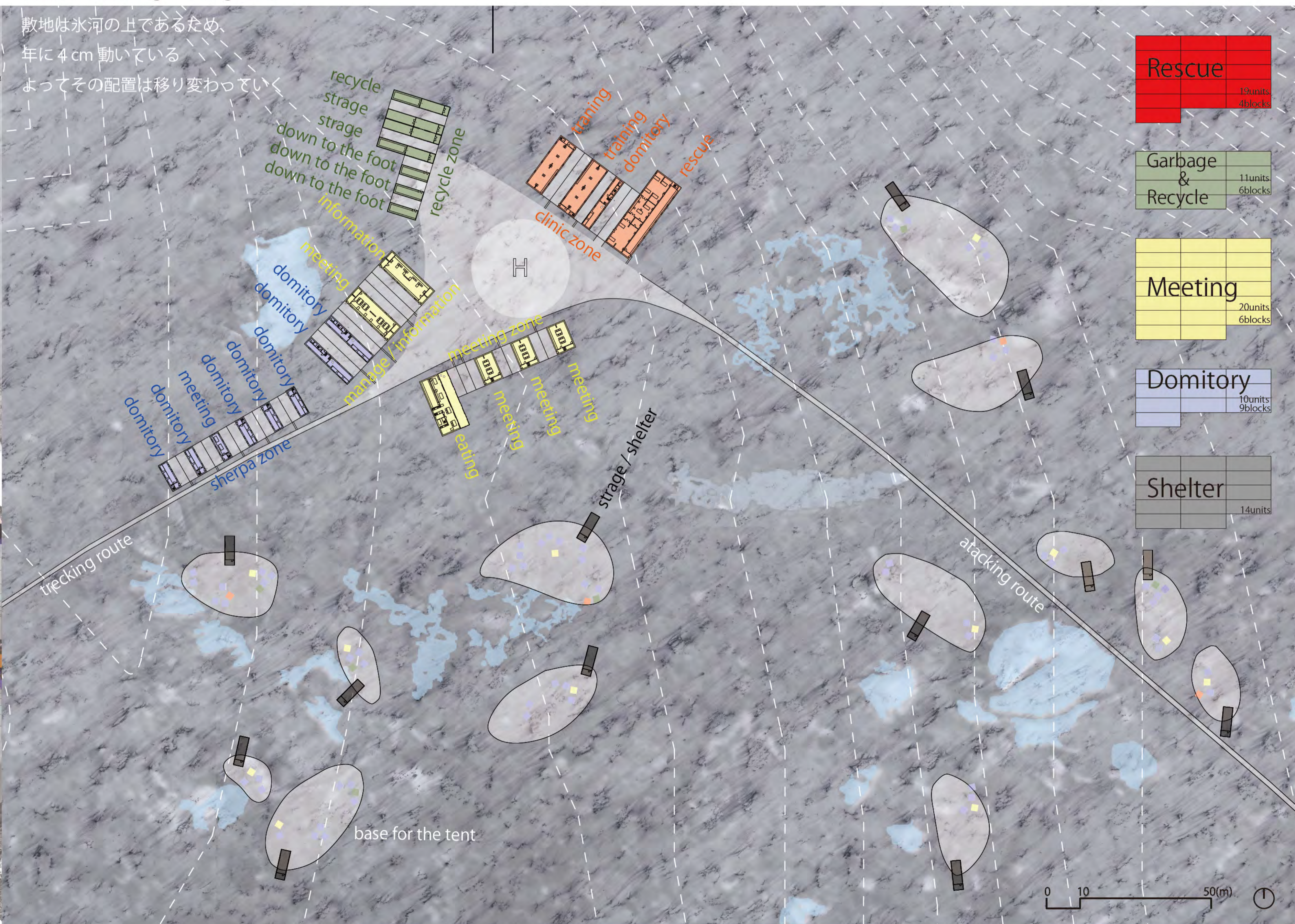


## Unit Detail Section

## Plan / Zoning / Program



敷地は氷河の上であるため、  
年に 4 cm 動いている  
よってその配置は移り変わっていく



Rescue	10units 4blocks
Garbage & Recycle	11units 6blocks
Meeting	20units 6blocks
Domitory	10units 9blocks
Shelter	14units

